



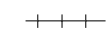




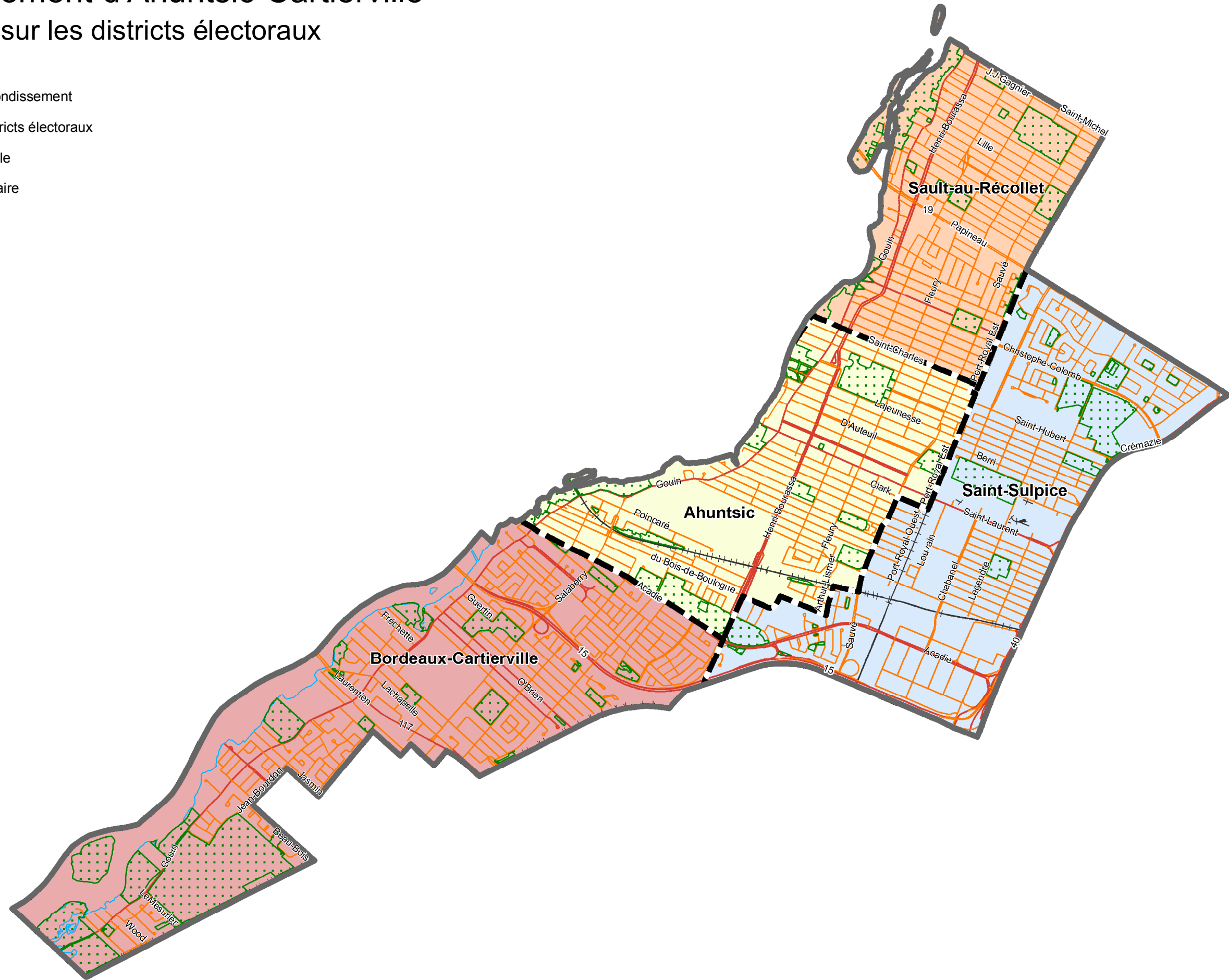
Arrondissement d'Ahuntsic-Cartierville

Règlement sur les districts électoraux



10cm
5
4
3
2
1
0

-  Limite de l'arrondissement
-  Limite des districts électoraux
-  Route principale
-  Route secondaire
-  Voie ferrée
-  Cours d'eau
-  Parc



Échelle : 1 : 36 000
0 500 1 000 m
Projection MTM, fuseau 8, NAD83
Février 2012