



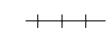


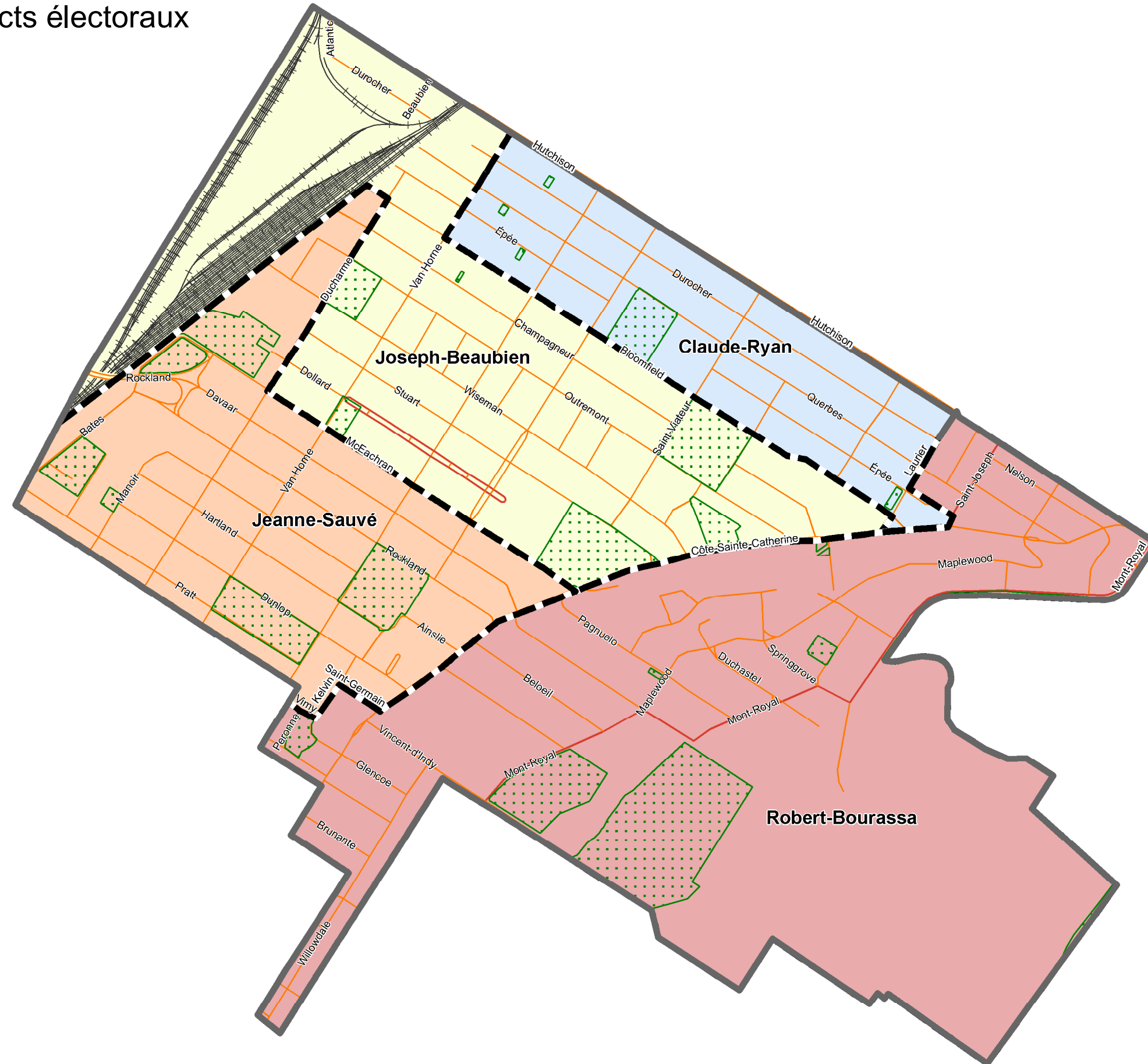


Arrondissement d'Outremont


Règlement sur les districts électoraux



-  Limite de l'arrondissement
-  Limite des districts électoraux
-  Route principale
-  Route secondaire
-  Voie ferrée
-  Cours d'eau
-  Parc



10cm
5
4
3
2
1
0

Échelle : 1 : 11 000
 0 100 200m

 Projection MTM, fuseau 8, NAD83
 Février 2012