



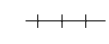


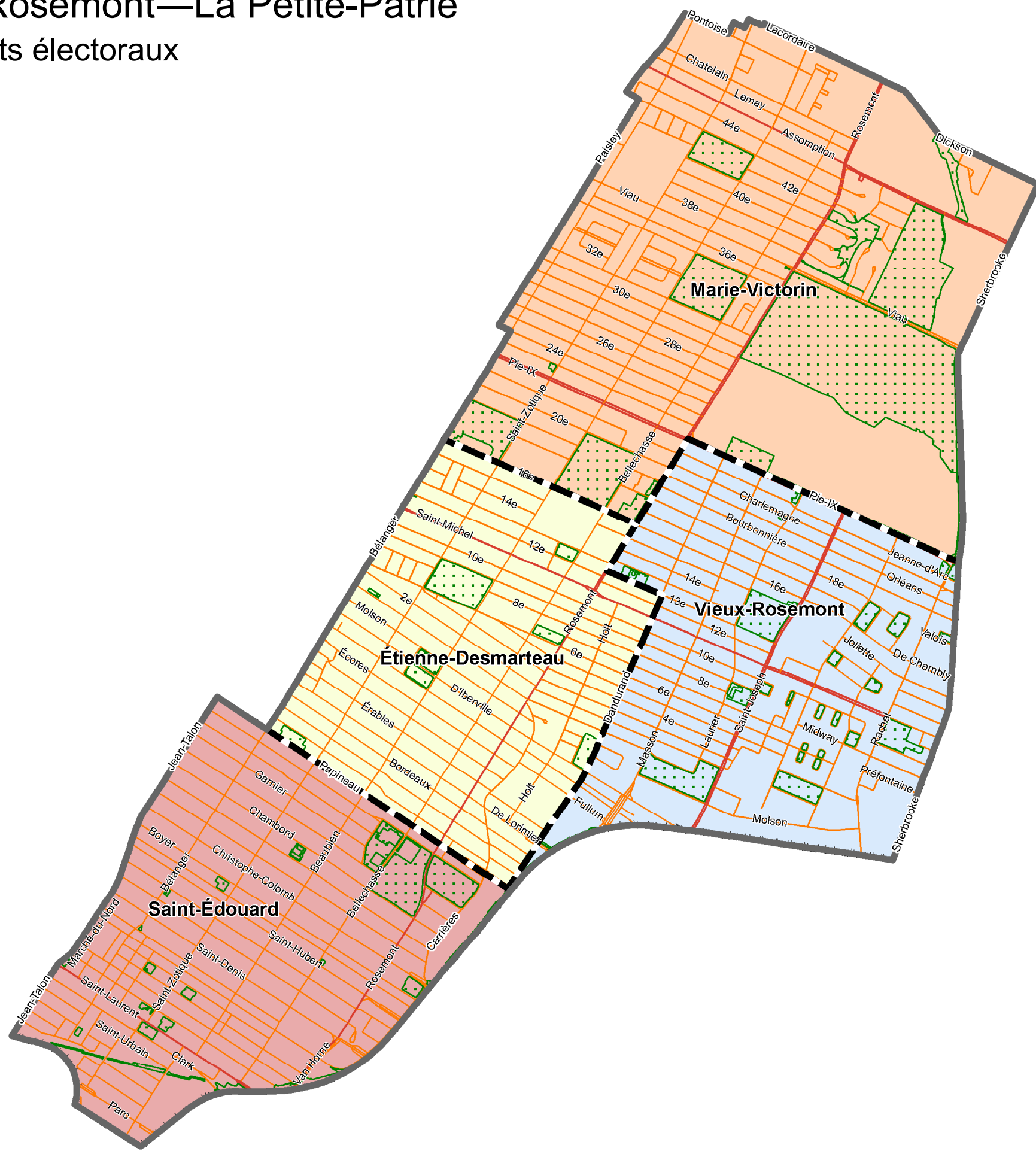


# Arrondissement de Rosemont—La Petite-Patrie

## Règlement sur les districts électoraux




-  Limite de l'arrondissement
-  Limite des districts électoraux
-  Route principale
-  Route secondaire
-  Voie ferrée
-  Cours d'eau
-  Parc



10cm  
5  
4  
3  
2  
1  
0

Échelle : 1 : 25 000

0 250 500 m



Projection MTM, fuseau 8, NAD83

Février 2012