








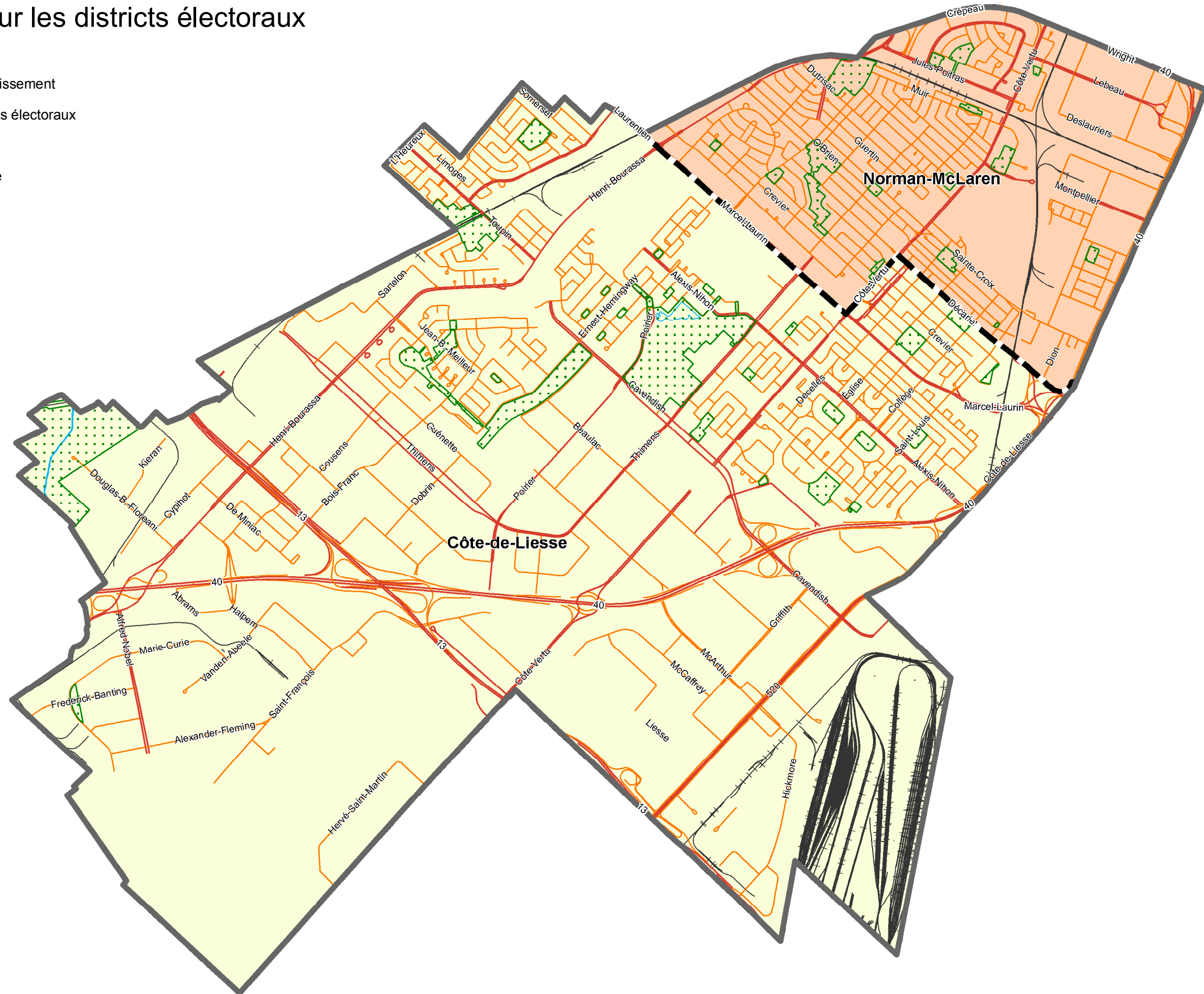
Arrondissement de Saint-Laurent

Règlement sur les districts électoraux



-  Limite de l'arrondissement
-  Limite des districts électoraux
-  Route principale
-  Route secondaire
-  Voie ferrée
-  Cours d'eau
-  Parc

10cm
5
4
3
2
1
0



Échelle : 1 : 32 000

0 500 1 000 m

Projection MTM, fuseau 8, NAD83

Février 2012